

«УТВЕРЖДАЮ»

Директор МБОУ средняя
общеобразовательная школа
Советская Советского района
Ростовской области



Т.Н. Емельяненко

« 7 » августа 2020 г.

«СОГЛАСОВАНО»

Исполняющий обязанности
заведующего Отделом
образования Администрации
Советского района Ростовской
области



В.В. Иванов

« 7 » 08 2020 г.

«СОГЛАСОВАНО»

Глава Администрации
Советского района
Ростовской области



Е.С. Щепелев

« 7 » 08 2020 г.

ПАСПОРТ АВТОБУСНОГО МАРШРУТА

ст. Советская-сл. Чистяково-ст. Советская

«СОГЛАСОВАНО»

Начальник ОГИБДД МО МВД России «Обливский»
майор полиции А.А. Рекунков



« 7 » 08 2020 г.

СВЕДЕНИЯ О ТРАССЕ МАРШРУТА

Кем обслуживается улично-дорожная сеть	1.Администрация муниципального образования «Советское сельское поселение». 2.Советский участок ГУП РО Обливского ДРСУ
Наличие мостов/между какими пунктами или на каком километре/ и их грузоподъемность	на 4 км мост грузоподъемностью 60 т
Наличие железнодорожных переездов (между какими пунктами, или на каком километре)	нет
На каких остановочных пунктах имеются съездные площадки.	сл. Чистяково (место высадки 9,6 км)
Наличие разворотных площадок на конечных пунктах	сл. Чистяково (место высадки 9,6 км)

ХАРАКТЕРИСТИКА ДОРОГИ

на маршруте ст.Советская – сл.Чистяково - ст.Советская

Покрытие - асфальт

Ширина проезжей части - 7м.


Ширина обочины – 1м 70 см. – грунт с обеих сторон

Высота насыпи - 2м 50см., 3м 20см.

Разворотная площадка - асфальт

На 4 км - мост с двусторонним движением через реку Большая Двуречка с допустимой нагрузкой 60т.

На 5 км подъем 7% протяженностью 800 м.



ПАСПОРТ МАРШРУТА

Протяженность – 19,2 км

Сезонность работы/период работы/круглый год

Дата открытия и основание: 05.08.2020 года, приказ директора МБОУ средняя общеобразовательная школа ст. Советской Советского района Ростовской области №124 от 05.08.2020 года.

Дата закрытия и основание _____

АКТ замера протяженности маршрута

Комиссия в составе:

Председатель – заместитель главы Администрации Советского района (по муниципальному и сельскому хозяйству) Плющев С.В.;

Члены комиссии:

Прораб Советского участка ГУП РО Обливского ДРСУ Дорошенко Ю.Г.;

Начальник ОГИБДД МО МВД России «Обливский» майор полиции Рекунков А.А.;

Глава администрации МО «Советское сельское поселение» Голяченко В.В.;

Глава администрации МО «Калач-Куртлакское сельское поселение» Новиков А.О.;

Исполняющий обязанности заведующего Отделом образования Администрации Советского района Ростовской области Иванов В.В.;

произвели замер меж остановочных расстояний и общей протяженности маршрута ст.Советская–сл.Чистяково–ст.Советская путем контрольного замера на автобусе марки ПАЗ-32053-70 государственный регистрационный знак К708ТН¹⁶¹RUS, путевой лист №97, водитель Максимов В.Ю. на стандартной авторезине, а также путем сверки с паспортом дороги.

Комиссия установила: общая протяженность маршрута согласно показаниям счетчика спидометра составила 19,2 км.

Расстояние между промежуточными остановками составили:

ТУДА				
Наименование пункта	Показания спидометра	Наименование пункта	Показания спидометра	Расстояние
Советская	41176,6	Чистяково	41186,2	9,6км
ОБРАТНО				
Наименование пункта	Показания спидометра	Наименование пункта	Показания спидометра	Расстояние
Чистяково	41186,2	Советская	41195,8	9,6км

*Счетчик в день замера расстояний необходимо выверить по эталону и если нужно определить поправочный коэффициент.

Председатель комиссии:

С.В. Плющев

Члены комиссии:

А.А. Рекунков

В.В. Иванов

А.О. Новиков

В.В. Голяченко

Ю.Г. Дорошенко



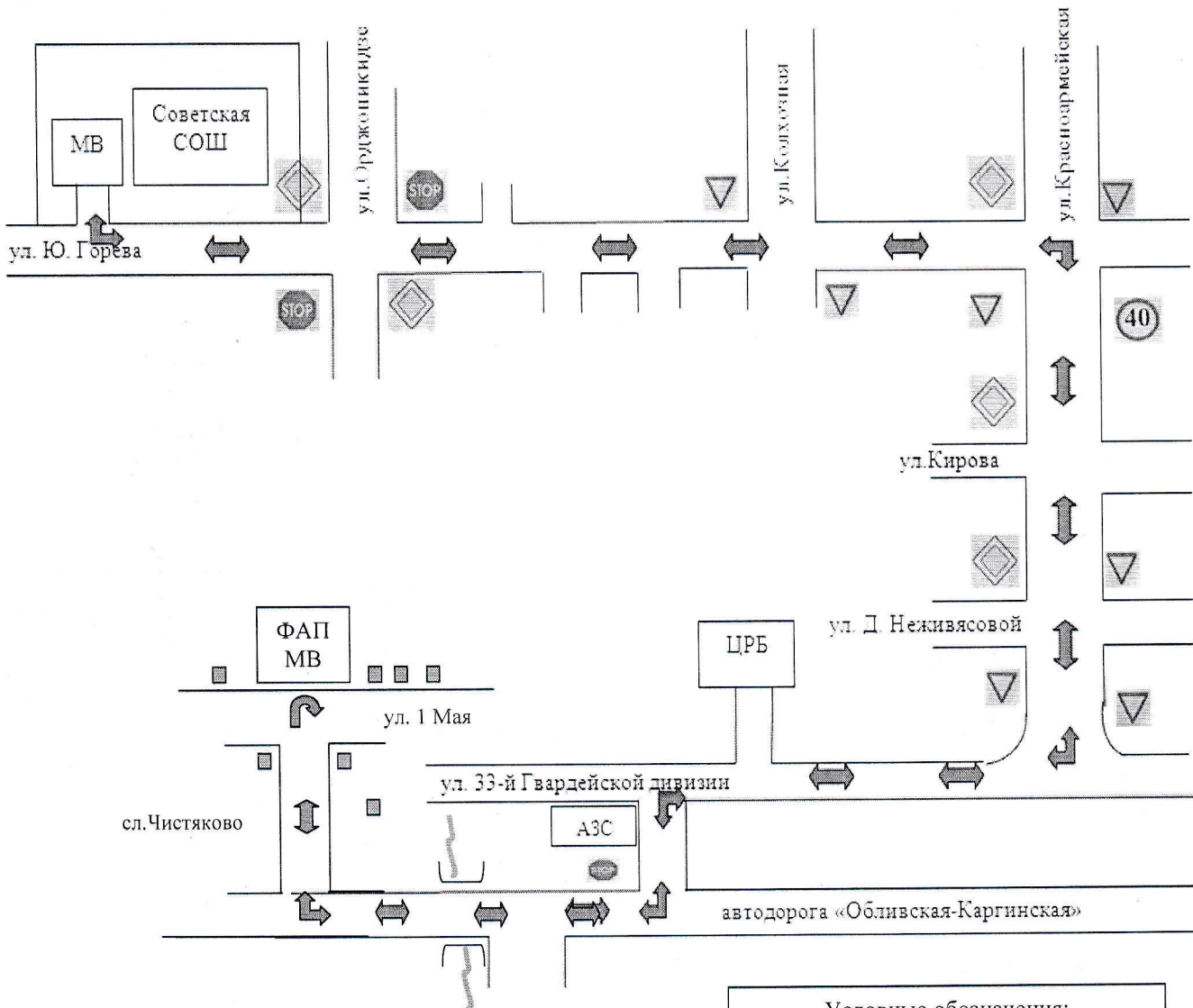
«УТВЕРЖДАЮ»

Директор МБОУ средняя общеобразовательная школа Советская Советского района Ростовской области



Т.Н. Емельяненко
«7» августа 2020 г.

СХЕМА ДВИЖЕНИЯ АВТОБУСА ПО МАРШРУТУ «СОВЕТСКАЯ-ЧИСТЯКОВО-СОВЕТСКАЯ»



Условные обозначения:

- река Большая Двуречка;
- направление движения;
- жилые дома;
- мост.

СОГЛАСОВАНО

Начальник ОГИБДД МО МВД России «Обливский»
майор полиции _____ А.А. Рекунков

«__» _____ 2020 г.

х. Папамонов

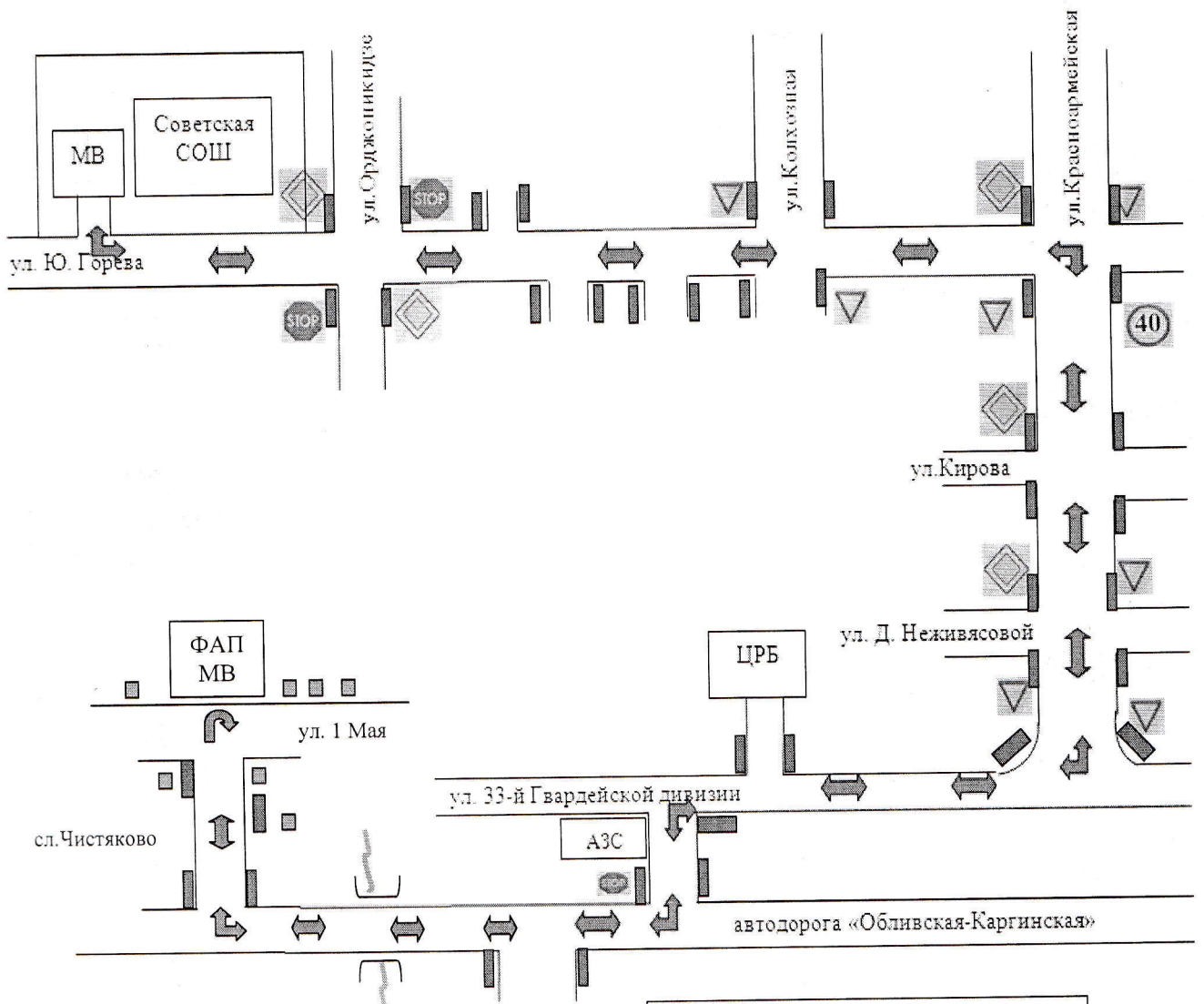
«УТВЕРЖДАЮ»

Директор МБОУ средняя общеобразовательная школа Советская Советского района Ростовской области

Т.Н. Емельяненко
«7» августа 2020 г.



СХЕМА ОПАСНЫХ УЧАСТКОВ НА МАРШРУТЕ «СОВЕТСКАЯ-ЧИСТЯКОВО-СОВЕТСКАЯ»



х. Парамонов

Условные обозначения:

- река Большая Двуречка;
- направление движения;
- жилые дома;
- мост;
- опасные участки.

СОГЛАСОВАНО

Начальник ОГИБДД МО МВД России «Обливский» майор полиции _____ А.А. Рекунков

«__» _____ 2020 г.



Пронумеровано, пронумеровано и
скреплено печатью 5 листов

Г.Н. Емельяненко

«7»

августа 2020 г.

М.П.